

京都 × 福岡

MORIMI TOMIHIKO
Bar
夜の翼
PROJECT
NETTAI

夜の
スタンプラリー
熱帯
森見登美彦

不可視の
群島を探せ!

2019.2.18 (MON) ▶▶ 4.30 (TUE)

世界の
中心には
謎がある。



森見登美彦の最新小説『熱帯』。

謎を追い、謎に追われて世界中を駆けめぐる——そんな心踊る冒険小説です。

なかでも、Bar「夜の翼」という、『千一夜物語』に登場する美しき詩の一節に因んだ名前を持つこの店は、まるで「扉」のように我々を誘い、謎めいた海域へと連れ出します。

その海こそが「不可視の海域」。そこには、ある条件がそろったときにだけ「島」が出現するのです。

どうぞ御遠慮なし
迷いこんでください
森見登美彦

森見登美彦 もりみ・とみひこ

作家。京都大学農学部卒。著書に『夜は短し歩けよ乙女』『四畳半神話大系』『太陽の塔』『ペンギン・ハイウェイ』『夜行』『恋文の技術』など。2018年冬、「熱帯」で第160回直木賞候補に。

主催：株式会社文藝春秋、福博ツナグ文藝社

協賛：江崎グリコ株式会社

冒険は終わらない。 謎とお酒のある限り。



RE03PMJDHHPM
XP1.CFT
A.THN8P

JD0W6JG6
XP1.YY4
Y2.FHN8P

TEYRE9104NEBTZRET84Z

photo by Tatsuya Tanaka (MINIATURE LIFE)
illustration by Misaki Taguchi
design by Miyo Kimura
chart by Masahiko Shimizu



「熱帯」ではいろんな暗号あそびをやっています。
Twitterで#熱帯暗号も覗いてみてください

mission

『熱帯』から飛び出し夜の街に散らばった
「不可視の群島」を
探しあて、秘められた美酒を堪能せよ

遊び方

1. 冒険型スタンプラリー

森見登美彦氏の小説『熱帯』の謎を追いながら、夜の街に散らばる酒場を「不可視の群島」に見立てて巡る、冒険型スタンプラリーです。



2. 参加店

不可視の群島には

観測所の島

芳蓮堂の島

砲台の島

進々堂の島

魔王の島

美術館の島

ノーチラス島

満月の島

という8つの島があり、今回は、京都と福岡にそれぞれ4店舗ずつ「島」が出現します。

3. 賞品

京都賞・福岡賞

各エリア4店全部
制覇したかたに
それぞれ差上げます

コンプリート賞

両エリアにまたがる
8店すべてを制覇した
猛者に進呈します

4. お店を探し出す

参加店がどこかはひみつです。このリーフレットに記載された情報をもとに、隠された「不可視の群島」を探しあててください。

●入口付近には『熱帯』ステッカーが、また、店内には『熱帯』（書籍）がディスプレイされているので目印にしてください。



5. 見事お店にたどりついたら

ご注文の際に以下の合言葉を言ってください。

合言葉：池内さんと同じものをください

※リーフレットもお店のかたにお渡しください。スタンプを押して、返していただきます。そこが最初のお店であれば、リーフレットをもらってください。

6. オリジナルカクテル& シークレットウイスキー

各店それぞれ腕によりをかけて、本企画の参加者だけが楽しめる**限定オリジナルカクテル**（ノンアルコールもあります）と、**シークレットウイスキー**（銘柄はナイショ!）をご用意しております。

.....

7. ひみつのカードボックス

他の「島」に関する情報を記載したカードが入った木製ボックスがそれぞれのお店に備え付けられています。情報の一部は暗号化されていますが、見事解読に成功すれば全ての情報が手に入りますので、こちらもぜひご覧ください。

.....

8. ネタバレ禁止のお願い


冒険中のできごとや、あとに続くかたへの「ヒント」はどんどん発信して頂ければと思いますが、そのものずばりの「店名」はナイショでお願いします。

Twitterの公式ハッシュタグはこちら

#夜の翼

みなさまの冒険が楽しいものになりますように!





サイト&Twitterで随時情報発信中!

『熱帯』特設サイト

<http://www.bunshun.co.jp/nettai/>



公式 Twitter

https://twitter.com/morimi_nettai



お問い合わせ: i-bungei2@bunshun.co.jp



135°46'00"E

135°46'30"E

KYOTO AREA

35°00'30"N

NAKAGYO

×B

SANJO
● KEIHAN



SHIJO
BRIDGE
≡≡≡

HIGASHI
YAMA

×A

SHIMOGYO

C×

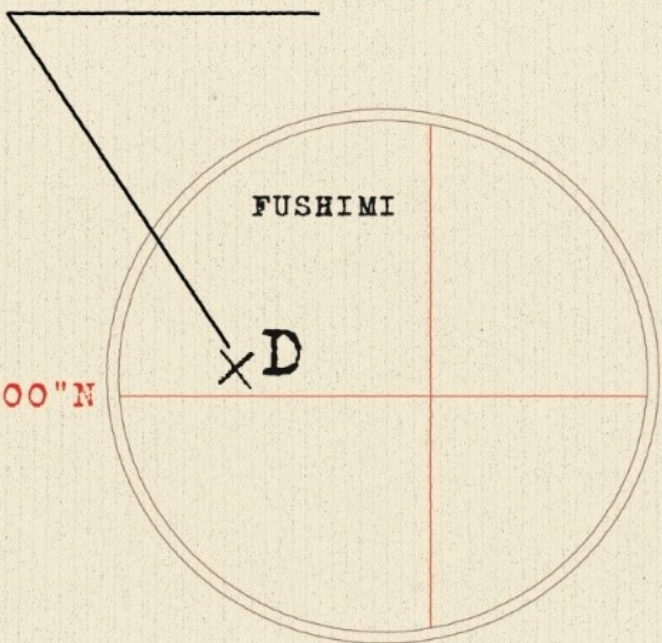
35°00'00"N

本図のグリッド(罫線)は30秒間隔です。緯度の30秒は約925m、経度の30秒は約760mに相当。また、35°00'14"N=北緯35度00分14秒、135°46'17"E=東経135度46分17秒です。

34°56'02"N
135°45'43"E

35°00'14"N
135°46'17"E

これがターゲットの手がかりだッ!



34°56'00"N

135°46'00"E

A



C




B



D



KYOTO AREA



4つスタンプを集めた時点で
「京都賞」がもらえるよ!



130° 24' 00" E

130° 24' 30" E

FUKUOKA AREA

TENJIN

X F

E
X
G

これがターゲットの手がかりだッ!



33° 35' 30" N

TEN-CHI KA ●

NAKASU

E


G

33° 35' 28" N
130° 23' 56" E



F

H



33° 35' 00" N

KIYOKAWA

H
X

本図のグリッド（罫線）は 30 秒間隔です。緯度の 30 秒は約 925m、経度の 30 秒は約 760m に相当。また、35° 00' 14" N=北緯 35 度 00 分 14 秒、135°46'17"E=東経 135 度 46 分 17 秒です。

33° 34' 51" N
130° 24' 39" E

FUKUOKA
AREA

N

鳥 群 視 可 不

138

173

117

G

55

29

583

E

206

108

31

主

25

南

58

島

83

方

80

74

砲

152

127

諸

18

12

106

島

95

18

F

H

53

176

DND67QZ7C1

33H2PA&K23

DVDH42V SX2HE&U2

AGR

4つスタンプを集めた時点で
「福岡賞」がもらえるよ!